

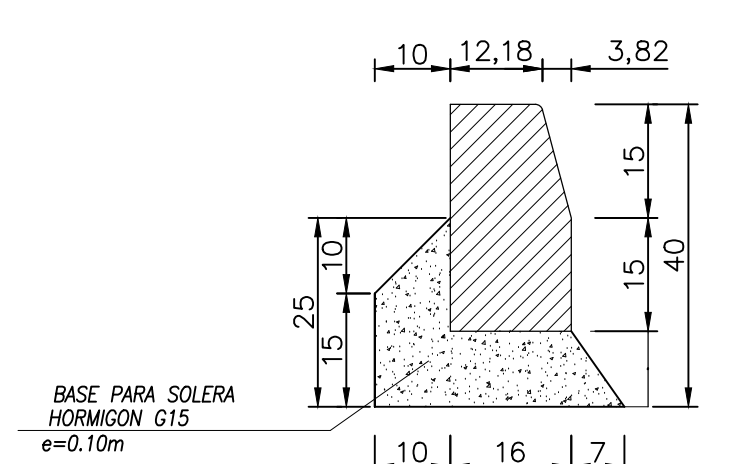
PLANTA GENERAL DE PAVIMENTACION  
ESCALA 1:200

CUADRO DE OBRAS DE PAVIMENTACIÓN  
TERRENO N°1

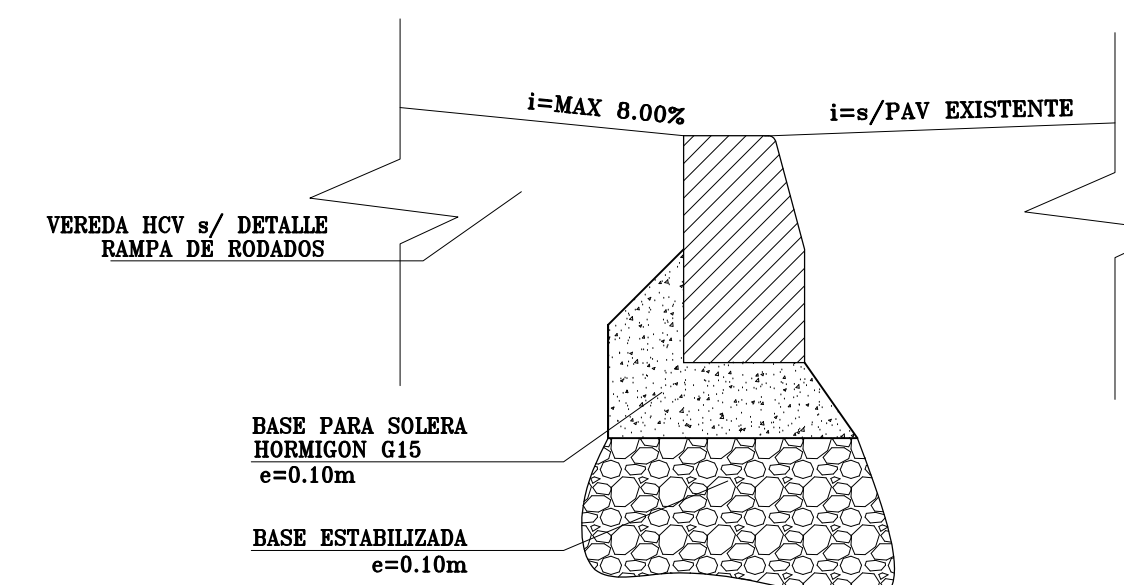
1.-	PAVIMENTACIÓN - TERRENO *1		
1	Calzada H.C.V. e=0.15 m.	m <sup>2</sup>	1007,46
2	Base Granular e=0.20m.	m <sup>2</sup>	1007,46
3	Soleras tipo A	m <sup>l</sup>	283,00
4	Geotextil	m <sup>2</sup>	1108,21

CUADRO DE OBRAS DE PAVIMENTACIÓN  
TERRENO N°2

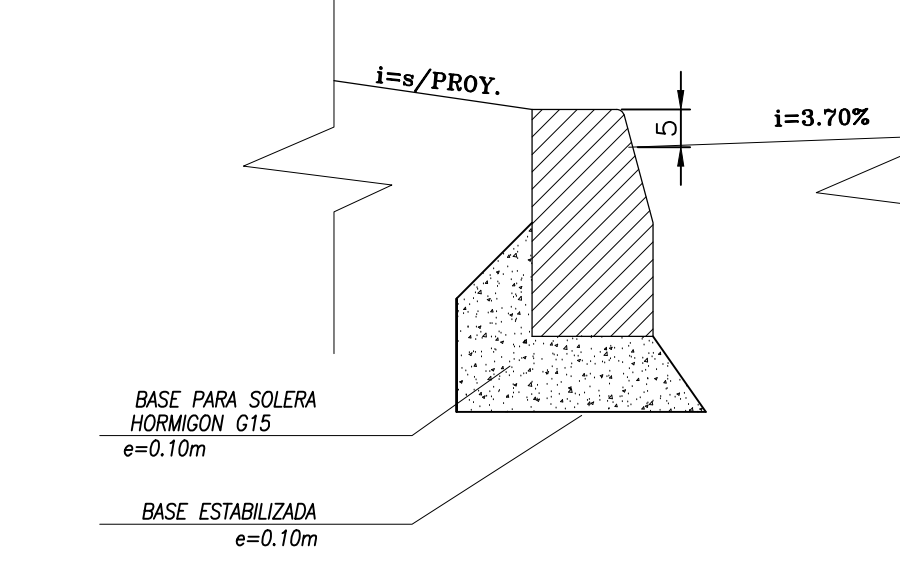
1.-	PAVIMENTACIÓN - TERRENO '2		
1	Calzada H.C.V. e=0.15 m.	m <sup>2</sup>	433.96
2	Base Granular e=0.20m.	m <sup>2</sup>	433.96
3	Soleras tipo A	ml	73.00
4	Geotextil	m <sup>2</sup>	477.36



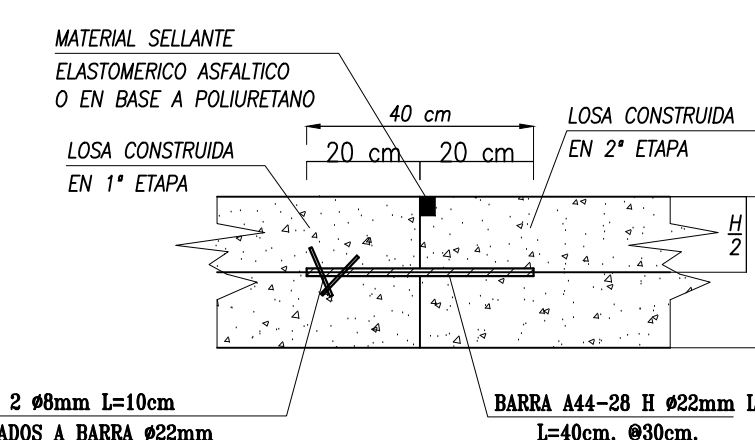
DETALLE SOLERA TIPO "A"  
ESCALA 1:10



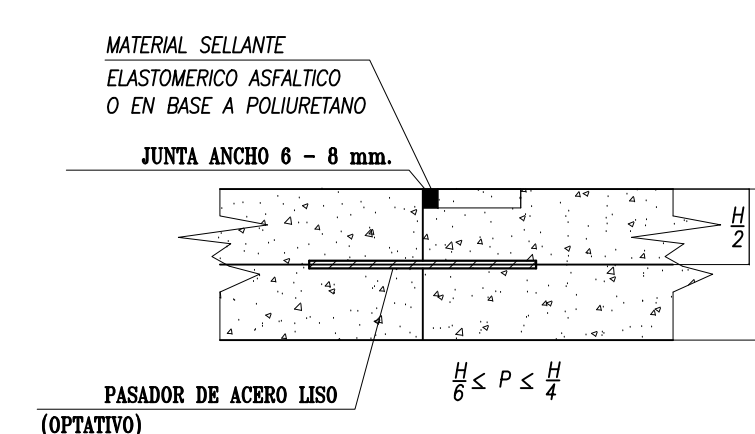
DETALLE SOLERA TIPO "A" HUNDIDA  
ESCALA 1:10



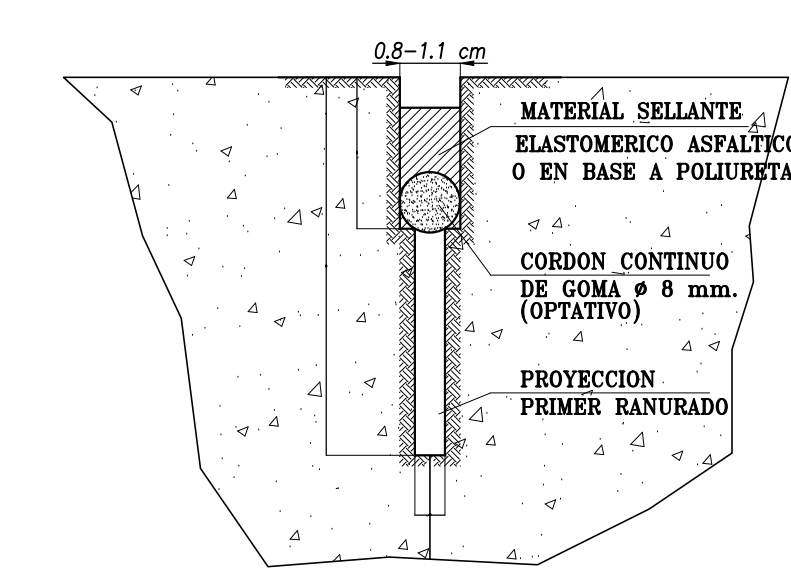
DETALLE SOLERA TIPO "A" REBAJADA  
ESCALA 1:10



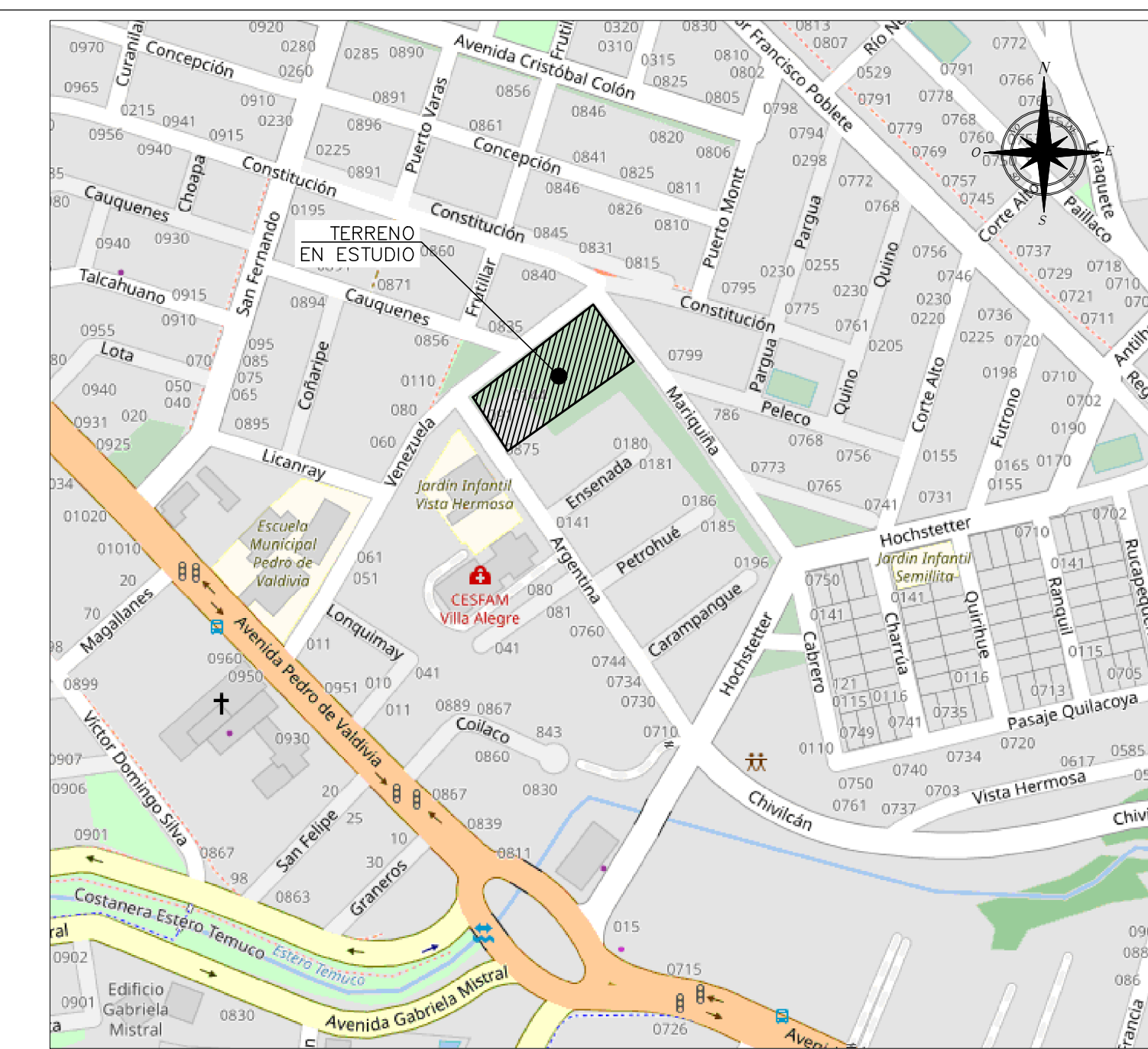
JUNTA DE CONSTRUCCION  
ESCALA 1:10



JUNTA TRANSVERSAL DE CONTRACCION  
ESCALA 1:10
















DETALLE ASERRADO DE JUNTAS  
S/ESCALA








CROQUIS DE UBICACION  
SIN ESCALA

S I M B O L O G I A

	PAVIMENTO HCV PROTEGIDO
	PAVIMENTO HCV EXISTENTE
	VEREDA H.C.V. EXISTENTE
	SOLEDA TIPO "A" PROTEGIDA
	SOLEDA TIPO "A" EXISTENTE
	SOLEDA HUNDIDA TIPO "A" PROT.
	CANALIZA PROTEGIDA
	CURVA DE NIVEL
	SENTIDO PENDIENTES Y BOMBOS
	ARBOL EXISTENTE
	CAMARAS DE INSPECCION
	POSTES ELECTRICOS
	POZO DE RECONOCIMIENTO

[illegible]

		<b>INTERIOR :</b> PLANTA DE PAIMENTACION INTERIORES Y DETALLES		
		<b>ESPECIALIDAD :</b> PAIMENTACION		
		<b>USUARIO :</b>	<b>FECHA :</b>	<b>PLANO N°</b>
		<b>SE INDICAN</b>	<b>AÑO 2020</b>	<b>01 de</b>
<b>CARLOS MORALES RAMIRO</b> <b>INICIANDO DIA</b> <b>FONO 45-388887 - TENACUO</b>				
<b>PROYECTO : PROYECTO PAIMENTACION</b> <b>REPOSICION CESAFAM VILLA ALEGRE - TENACUO</b>				
<b>PROYECTO</b>	<b>ROBERTO NOSTRIZIA VALLEROS</b>			<b>ABRIL - 2020</b>
<b>Diseño</b>	<b>ROBERTO NOSTRIZIA VALLEROS</b>			<b>ABRIL - 2020</b>
<b>Revisión</b>	<b>ROBERTO NOSTRIZIA VALLEROS</b>			<b>01 - 2020</b>
<b>Aprobación</b>	<b>CARLOS MORALES RAMIRO</b>			<b>ABRIL - 2020</b>
<div style="text-align: center;">   <b>Propietario</b> </div> <div style="text-align: right; margin-top: 100px;">   <b>CARLOS ULISES GUEDA</b>  <b>Arquitecto</b> </div> <div style="text-align: center; margin-top: 100px;">   <b>CARLOS MORALES RAMIRO</b>  <b>Ingeniero Civil</b> </div>				

<p>11ª Revisión      28/02/2022</p>   <p>PROYECTO</p>   <p>CONSTRUCCIÓN CESFAM VILLA ALEGRE</p>	<p>CONSERVACIONES:</p>   <div style="text-align: center;">  <p>CARLOS ILLA OJEDA ARQUITECTO ARQUITECTONICA LTDA.</p> </div>   <div style="text-align: center;">  <p>TEMUCO MUNICIPALIDAD DE PLANIFICACIÓN Y DESARROLLO DE PROYECTOS</p> </div>
<p>PROYECTO</p>   <p>CONSTRUCCIÓN CESFAM VILLA ALEGRE</p>	<p>ARQUITECTO</p>   <p>MUNICIPALIDAD DE TEMUCO</p>
<p>CONTENIDO</p>   <p>PLANTA DE PRIMER PISO</p>	<p>SEÑAL</p>   <p>ACC P.V. AL N° LAMAR:</p>   <p>E 01</p>   <p>DE 02</p>   <p>SOCIAL Indicadores</p>
<p>UBICACIÓN</p>   <p>ARGENTINA Dpto. GUAYRITA VENEZUELA</p>	<p>PROYECTO</p>   <p>RICARDO TORO HERNANDEZ</p>
<p>CONSTRUCTOR</p>   <p>JORGE JOHRE ROSECO</p>	<p>PROYECTO</p>   <p>RICARDO TORO HERNANDEZ</p>
<p>DEPTO. PROYECTOS</p>   <p>BERNARDO AGUIRRE JAÑA</p>	<p>PROYECTO</p>   <p>RICARDO TORO HERNANDEZ</p>
<p>DIRECTOR</p>   <p>RICARDO TORO HERNANDEZ</p>	<p>PROYECTO</p>   <p>RICARDO TORO HERNANDEZ</p>
<p>FECHA</p>   <p>28 FEBRERO 2022</p>	<p>FECHA</p>   <p>28 FEBRERO 2022</p>